

Curso: 1°BASICO

Asignatura: Historia

Clase: N° 10

Instructivo: - 1. Revisar en Libro de Historia Página 82 a la 97.
(Libro no mandar fotos). Actividad opcional, sólo de lectura.

2. Desarrollar guía de trabajo con nota.
Pintar dibujos que correspondan de forma ordenada y clara.
Pegar guía en cuaderno para que quede como materia.

Favor enviar copia o foto de la guía con nota para revisar. Gracias

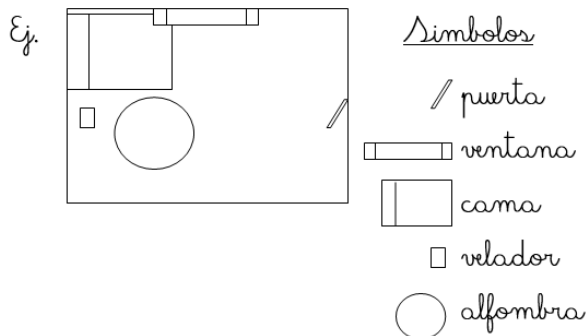
Nuevo correo: jhurtado.clases@colegionuevanazaret.cl

Contenido: OA8-OA9-OA10

➤ Planos y mapas.

Plano

Es una representación de un lugar visto desde arriba.
Un plano permite mostrar espacios pequeños como una casa, un colegio, etc.
Los planos usan símbolos para representar los objetos.

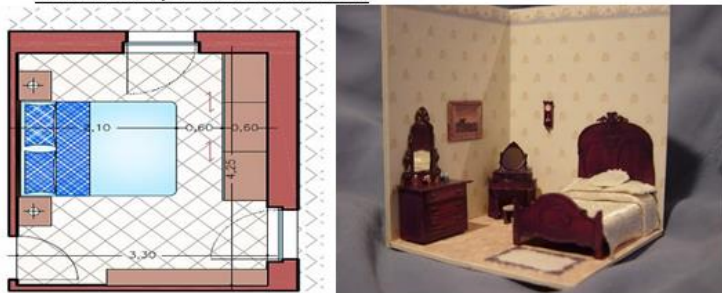


Maqueta

La maqueta sirve para representar en tamaño reducido, casas, habitaciones y otras construcciones.


1. **Responder** en tu cuaderno.

PLANO Y MAQUETA DE DORMITORIO



1. ¿Qué representa la maqueta?
2. ¿Qué representa el plano?
3. ¿En qué se diferencian?
4. ¿Cuál te parece más fácil?

2. **Observar** el siguiente plano y responder.



- a. ¿Cuántas pizarras tiene? _____
- b. ¿Cuántas ventanas tiene? _____
- c. ¿Cuántas puertas tiene? _____
- d. ¿Para cuántos estudiantes tiene capacidad la sala? _____

➤ Chile en mapas.

Chile, nuestro país

Chile está ubicado en América del Sur.

En América del Sur, hay varios países. Los países vecinos de Chile son Perú, Bolivia y Argentina.

El océano que baña a Chile es el Océano Pacífico.



3. **Completar**

Chile está en _____

Los países vecinos de Chile son _____

El océano que baña Chile es _____

4. **Pintar** Chile en el mapa de América del Sur.
Pintar el océano Pacífico.



5. **Escribir** el nombre a las zonas de Chile.

Zona
[Empty box]



Zona
[Empty box]



Zona
[Empty box]



Chile se divide en tres zonas.

La forma de Chile es larga y delgada.

Mi país se llama Chile.
Nuestra cordillera se llama Cordillera de los Andes.
Nuestro océano se llama Océano Pacífico.
Nuestro desierto se llama Desierto de Atacama.



Zona norte

Clima seco de poca vegetación.



Zona Centro

Clima moderado, buena vegetación.



Zona Sur

Clima lluvioso, abundante vegetación.

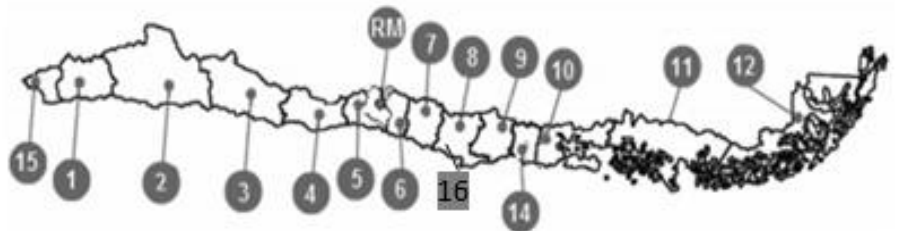


-Chile tiene 16 regiones.

Nosotros vivimos en la Región Metropolitana.



- **Pinta** tu región en el mapa de Chile.




La capital de Chile es Santiago, que está en la Región Metropolitana.














➤ Paisajes.

Elementos del paisaje

En los paisajes podemos observar diferentes elementos como ríos, lagos, volcanes, bosques, casas, edificios y puentes entre otras cosas.




<u>Elementos naturales del paisaje</u>	<u>Elementos culturales del paisaje</u>
Proviene de la naturaleza. El hombre no lo ha creado ni intervenido.	Son aquellos creados por el hombre.
nubes 	casas 
árboles 	puentes 
volcanes 	rejas 
floras 	luz 
pasto 	
pedra 	
rio 	

6. Observar los paisajes.

Paisajes

Paisaje natural

Solo tiene elementos naturales.



Natural:

Paisaje cultural

El hombre lo ha cambiado para vivir en él.



Cultural:

7. Dibujar paisaje de campo y paisaje de ciudad.




Campo tiene mucha vegetación, animales y flores.

Ciudad tiene muchas calles, autos, casas y edificios.

8. Otros paisajes de mi país. Pinta.


Cordillerano



Costero (playa)



Rural (campo)





Urbano (ciudad)



9. **Leer** "Vocabulario geográfico."

VOCABULARIO GEOGRAFICO

PAIS	Territorio que forma una unidad geográfica, política y cultural.
CIUDAD	Población grande cuyos habitantes se dedican principalmente a actividades no agrícolas.
CAMINO	Vía de tierra por donde se transita habitualmente.
PUEBLO	Población pequeña.
CONSTRUCCIONES	Edificación de una obra de ingeniería, arquitectura o albañilería.
CORDILLERA	Cadena de montañas de forma alargada, enlazadas entre sí.
MAR	Masa de agua salada rodeada de tierra.
VEGETACION	Conjunto de vegetales propios de un terreno, región o país.
DESIERTO	Zona que está muy seca, despoblada, deshabitada.



10. **Dibujar** los siguientes elementos del paisaje.
(Camino – construcciones – cordillera – mar
desierto)

